





TALUMISKOHUSTUSEGA ALA ASENDISKEEM
PLAAN 2
Viimsi metskond 314, 71801:001:2152
Reg 16737450, M1:500 (A3)

Tingmärgid

-  Kasutusala
-  Proj. 0.4 kV kaabel
-  Proj. liitumiskilp
-  Katastriüksuse piir

Kasutusala suurus ca 424 m²

- Kaitsevööndid:
- 0,4 kV kaabelliini kaitsevöönd on 1 m äärmisest kaablist
 - Liitumiskilbi kaitsevöönd on 2 m kilbi välisservast

71801:001:2151
Viimsi metskond 10

71801:001:2152
Viimsi metskond 314

X = 6579150
Y = 543850

X = 6579250
Y = 543850